Maartje Bakker, Bloem van Rossum, Saar Rutgers, Boukje Bovelander

DE BUURT & Mooie Boules

Mooie Buurt

‘We hebben geen geld nodig, we hebben alleen elkaar nodig.’



Mooie Boules

Jeu de boules verbindt statushouders en buurtbewon

10 juni 2024







Mooie Buurt wordt georganiseerd voor én door enthousiaste buurtbewoners met een hart voor de buurt.

Bij Mooie Buurt ontstaan nieuwe ontmoetingen en een thuisgevoel







Mooie Buurt is toegankelijk voor alle mensen uit de buurt. Iedereen is welkom.

Resultaten

Pilot Rotterdam 2024



Onderzoeksvraag

“Is er draagvlak in de buurt rondom de vestiging in Amsterdam voor Mooie Buurt? En zo ja, welke bewoners, organisaties en andere sleutelfiguren uit de wijk zouden een bijdrage willen en kunnen leveren aan Mooie Buurt?”

Draagvlak

‘De mate van steun, acceptatie en betrokkenheid van een groep mensen bij een bepaald idee, project of initiatief. Het is van belang dat niet alleen de bedenker van het plan verantwoordelijk wordt voor het plan, maar dat iedereen kan bijdragen aan de plannen en initiatieven’ (Van Pampus, 2011).

Locatie - Mooie Boules



Fysieke scheiding



Inrichting



Jeu de Boules

Mooie Boules is een **Semi Publieke** ruimte:

- Privaat door fysieke afscheiding en de commerciële aard van Mooie Boules
- Maar door het beschikbaar stellen van de accommodatie voor buurtbewoners, draagt het bij aan het publieke karakter van de ruimte.

Bron: Ter Avest, D., & Helleman, G. (2023).

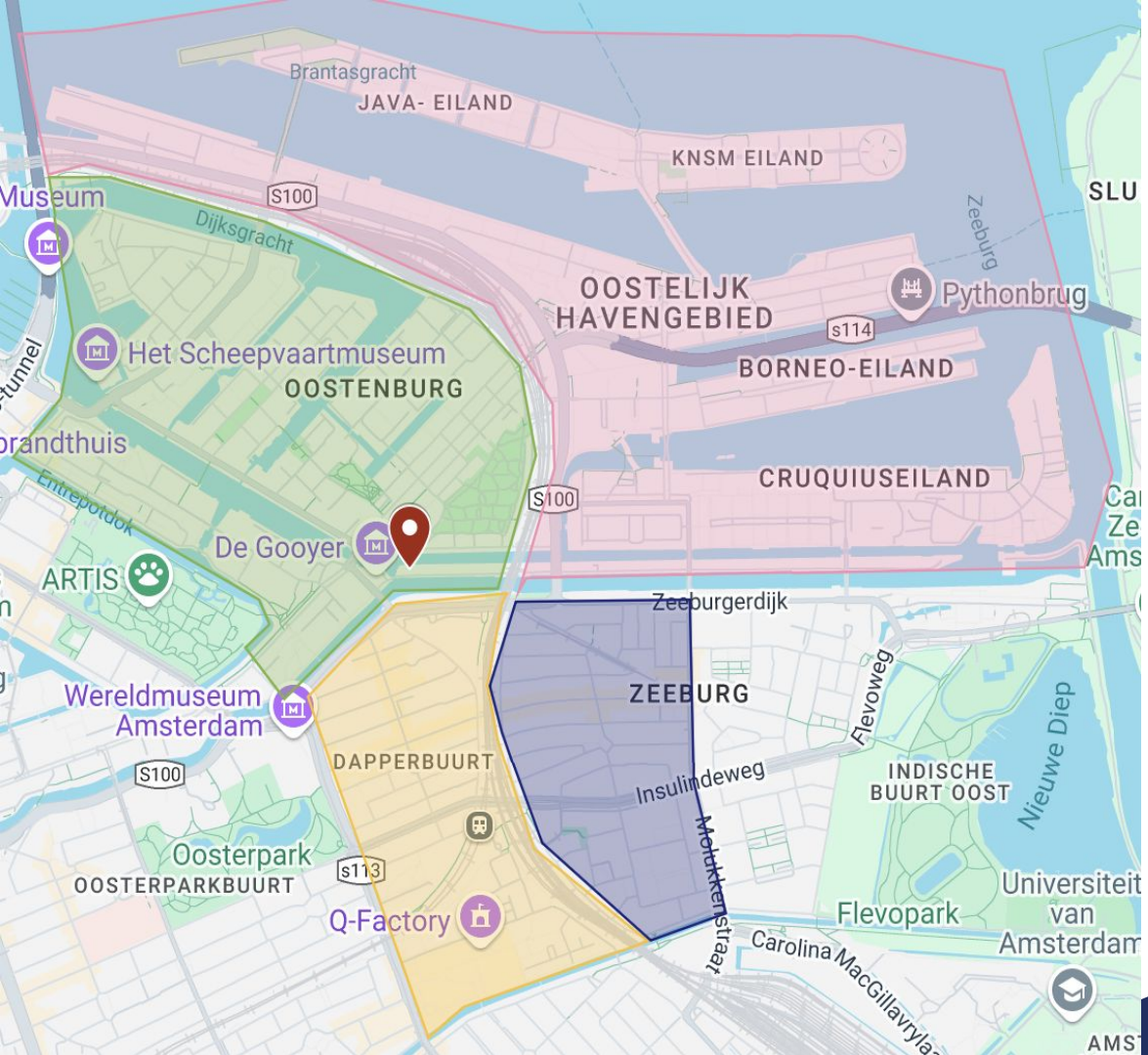

Afkadering buurten

- Oostelijk Havengebied
- Oostelijke Eilanden/Kadijken
- Indische Buurt West
- Dapperbuurt

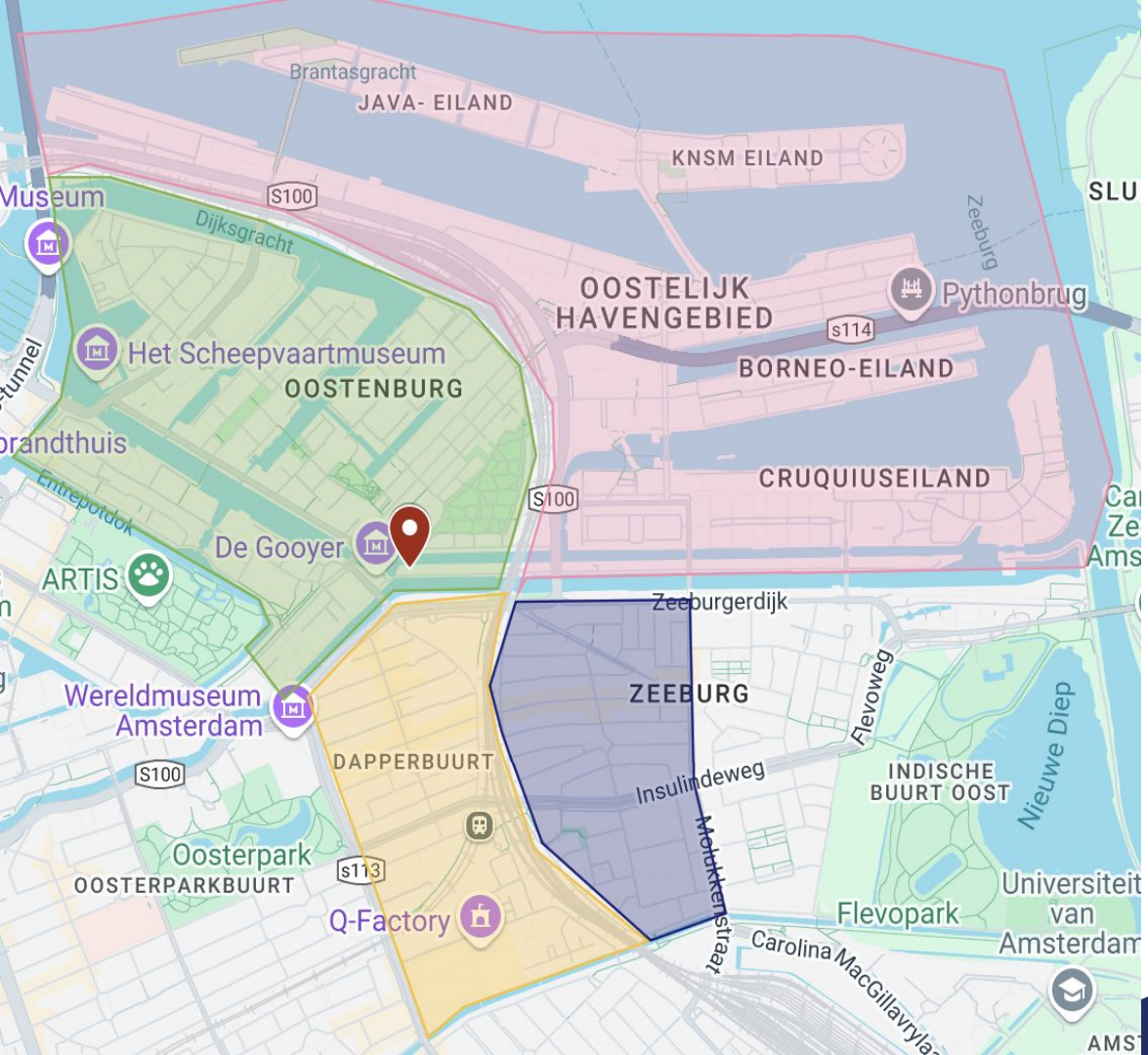

Demografische kenmerken

Deskresearch

- Bewoners
  - Bij elkaar bijna 60.000 inwoners tussen de 25 en 44 jaar.
  - 15% ouder dan 65 jaar.
  - 20% onder de 24 jaar.
- Woningbezit
  - +/- 50% van de woningen in bezit van woningcorporaties.

Woningbezit kan invloed hebben op de sociaal economische samenstelling en leefbaarheid in de buurt (Cox, 2013).

Bron: Centraal Bureau Voor Statistiek, z.d.

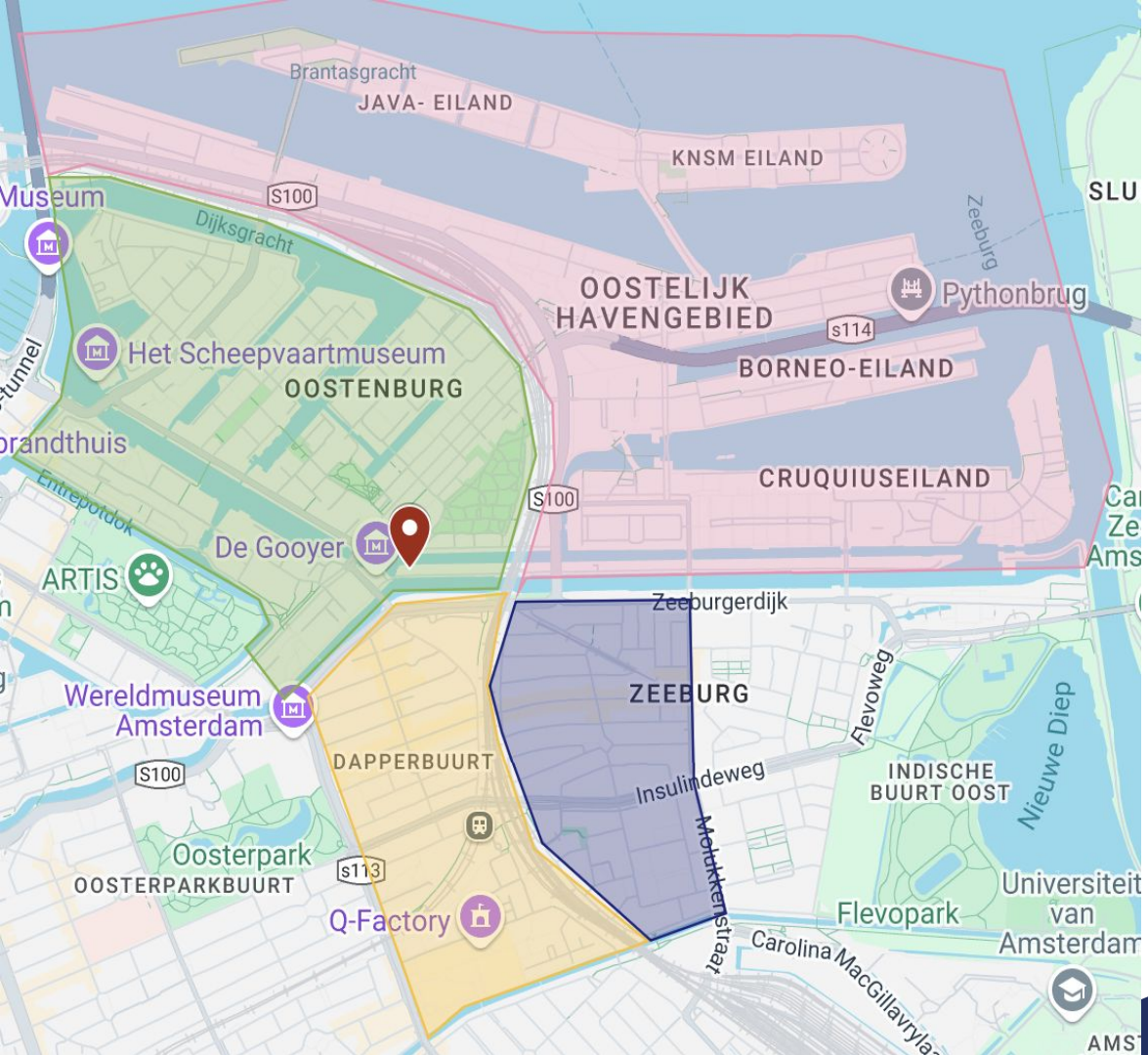

Demografische kenmerken

Deskresearch

Etnische achtergrond- *(Procentueel niet geboren in Nederland)*

- Oosterlijk Havengebied: *46.2%*
- Indische buurt: *64.5%*
- Dapperbuurt: *57.8%*
- Oostelijke Eilanden/Kadijken: *50.5%*

Sociaal-economische status - *(laag/middel/hoog)*

(SES: een maatschappelijke positie van een huishouden gebaseerd op factoren als inkomen, opleidingsniveau en beroepsstatus. En geeft aan in hoeverre ze toegang hebben tot sociale, economische en culturele hulpbronnen (Milas et al., 2019).

- Oosterlijk Havengebied: *Middel tot hoog*
- Indische buurt: *Laag*
- Dapperbuurt: *Middel*
- Oostelijke Eilanden/Kadijken: *Middel tot hoog*

Bronnen: Centraal Bureau Voor Statistiek, z.d.
Milas et al., 2019

Buurthuizen
In de Buurt

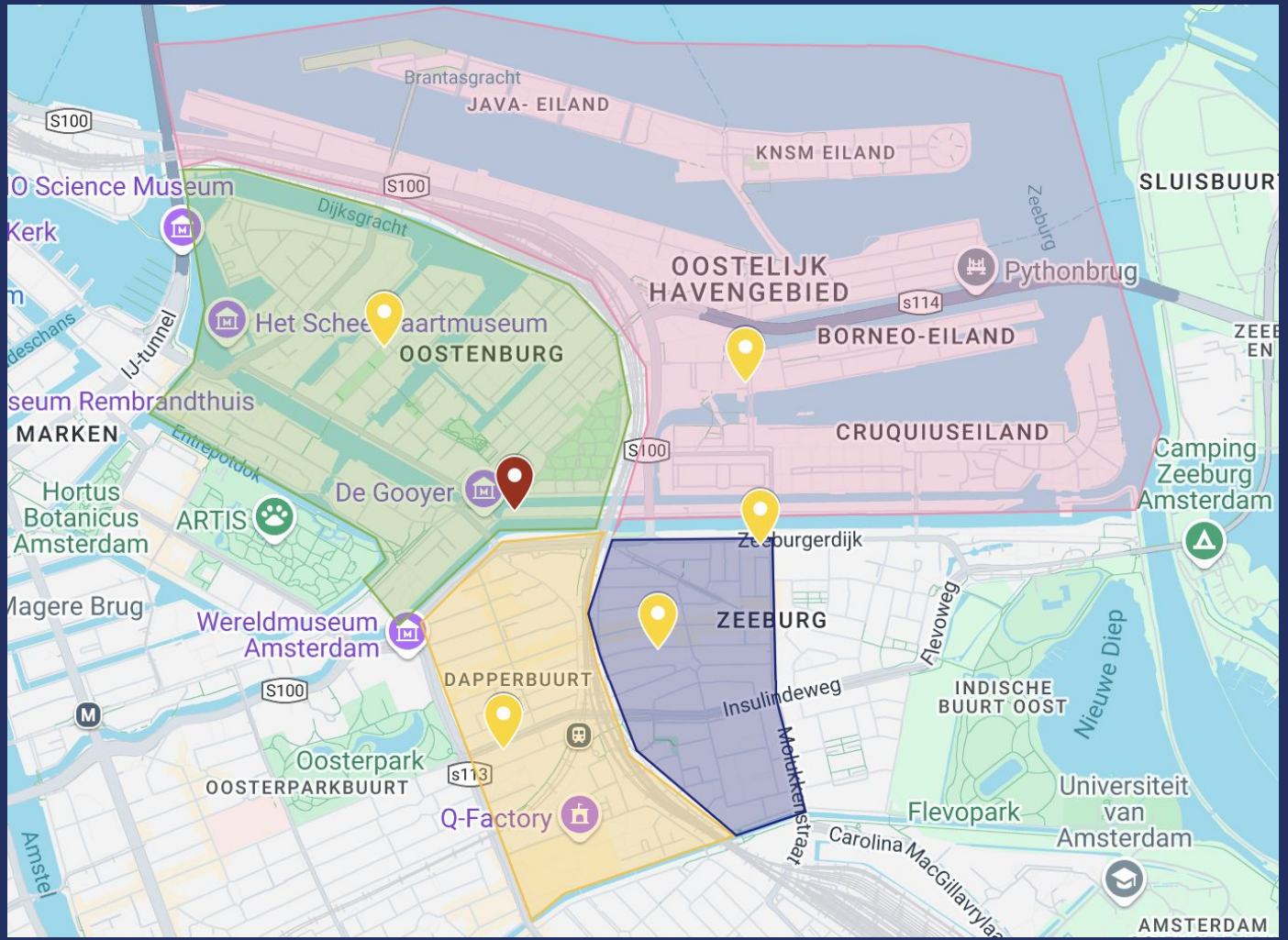

Buurthuizen & initiatieven

(Korte) interviews

- De Eester in Oostelijk Havengebied
- Witte Boei in Oostelijke Eilanden/Kadijken
- Veel organisatie en activiteit











Inzichten door

Observatie

- Voorbijgangers & bestemmingsverkeer
- Industriële kenmerken/uiterlijk
- Interactie op de Dappermarkt
- Methoden van Gehl (2002)

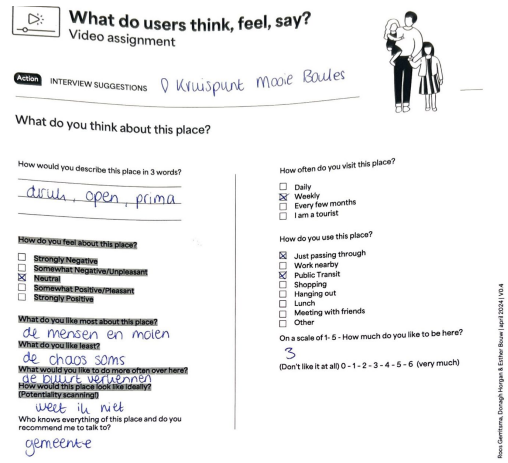

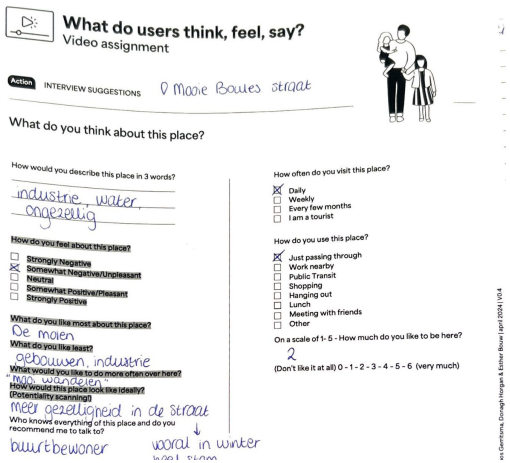

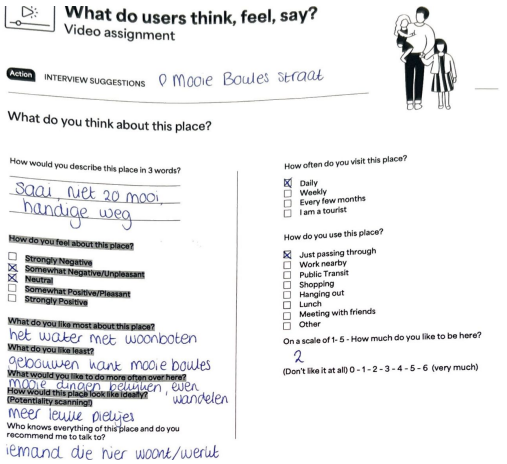

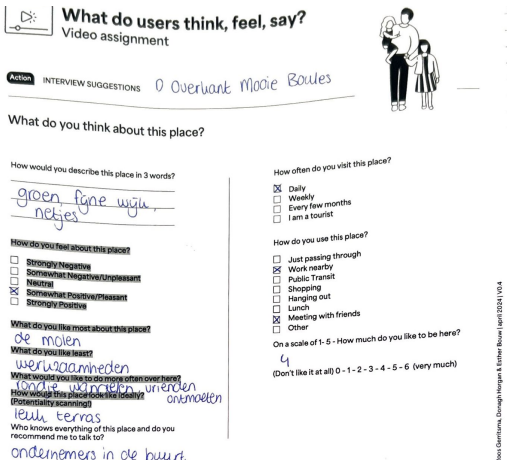

Inzichten door

Korte interviews

- Doorgangsroute
- Neutraal/negatieve associatie
- Veel organisatie - behoefte

Bron: Gerritsma, R., Horgan, D., & Bouw, E. (2024).

Liveability Index

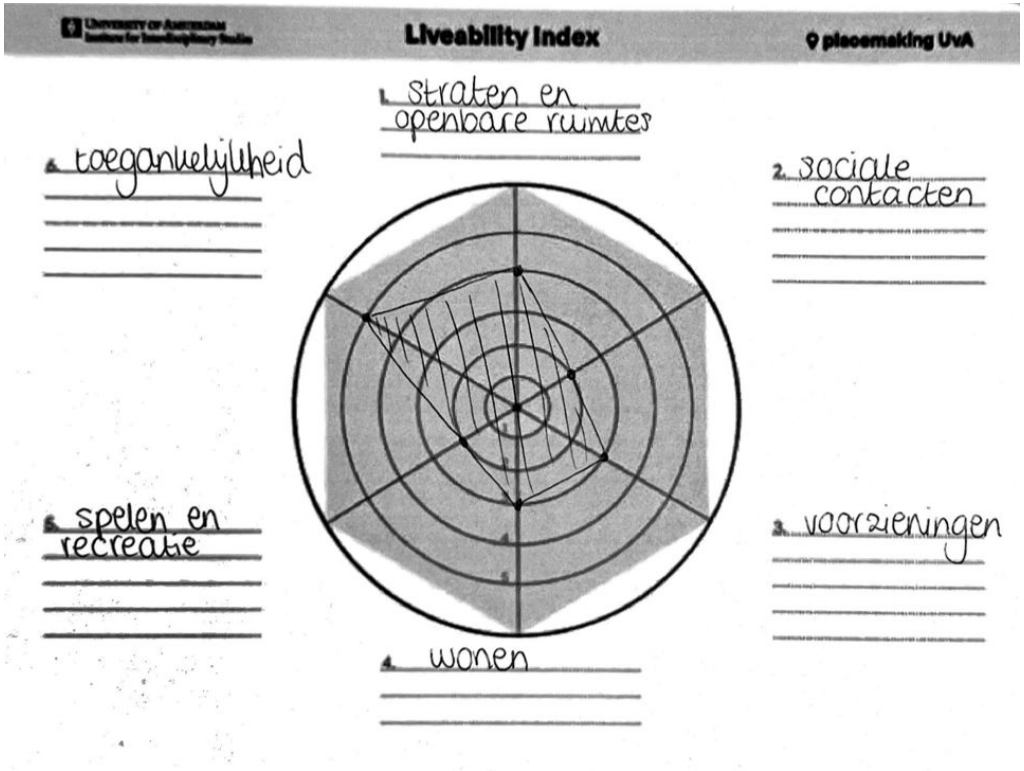

Bron: Pharos (2018)

HOE NU VERDER?



Co-creatie

Tips pilot Rotterdam

- Vinden en verenigen bewoners, organisaties (buurthuizen) & sleutelfiguren in de buurt
- Opnieuw de buurt in!

DISCUSSIE

Verantwoording

Centraal Bureau voor de Statistiek. (2024, 23 december). *Kerncijfers wijken en buurten 2024*. Centraal Bureau Voor de Statistiek. https://www.cbs.nl/nl-nl/maatwerk/2024/35/kerncijfers-wijken-en-buurten-2024

Centraal Bureau voor de Statistiek. (z.d.). *Cijfers op de kaart*. Centraal Bureau Voor de Statistiek. https://www.cbs.nl/nl-nl/visualisaties/cijfers-op-de-kaart?location=wij-5caa7d4248fa80af52afbae4cc618139&subject=2018700&year=2021&level=Wijk

Cox, R. (2013). *Effect van eigen woningbezit op leefbaarheid in de buurt is beperkt*. Sociale Vraagstukken. Geraadpleegd op 4 maart 2025, van https://www.socialevraagstukken.nl/effect-van-eigen-woningbezit-op-leefbaarheid-in-de-buurt-is-beperkt/?utm_source=chatgpt.com

Gehl, J. (2002). People Moving Count. *Gehl Institute*.

Gehl, J. (2002). Stationary Activity Mapping. *Gehl Institute*.

Gerritsma, R., Horgan, D., & Bouw, E. (2024). *What do users think, feel, say?* (V0.4) [Dataset]. Urban Leisure & Tourism Lab Amsterdam.

Milas, G., Klarić, I. M., Malnar, A., Šupe‐Domić, D., & Slavich, G. M. (2019). Socioeconomic status, social‐cultural values, life stress, and health behaviors in a national sample of adolescents. *Stress And Health*, *35*(2), 217–224. https://doi.org/10.1002/smi.2854

Pharos., (2018). *Leefplekmeter.* https://www.pharos.nl/kennisbank/de-leefplekmeter-wat-vind-je-van-je-leefplek/

Ter Avest, D., & Helleman, G. (2023). Semi-publieke ruimte: inleiding op een themareeks. *Rooilijn*. Geraadpleegd op 24 februari 2025, van https://www.rooilijn.nl/artikelen/semi-publieke-ruimte-inleiding-op-een-themareeks/

Van Pampus, B. (2011). Kwaliteitsmanagement en draagvlak (Druk 1). Boom Uitgevers Amsterdam. https://www.boomportaal.nl/boek/9789059316324

Whyte, W. (1980). *City Spaces, Human Places* [Video]. DailyMotion. Geraadpleegd op 11 februari 2025, van https://www.dailymotion.com/video/x8mpdo3